

Al Comune di <input type="checkbox"/> Sportello Unico Attività Produttive <input type="checkbox"/> Sportello Unico Edilizia <i>Indirizzo</i> <i>PEC/Posta elettronica</i> <i>Codice pratica</i> *CODICE FISCALE*-GGMMAAAA-HH:MM <i>Codice pratica riferimento</i> <i>Codice modello</i> 0170 (Versione 001-2021)	Pratica edilizia del Protocollo <input type="radio"/> Prima istanza <input type="radio"/> Variante
---	--

ISTANZA DI AUTORIZZAZIONE PAESAGGISTICA CON PROCEDIMENTO SEMPLIFICATO

(A norma dell'art. 146, comma 9, D.Lgs. 22/01/2004 n. 42 e ss.mm.)
Allegato C, art. 8, comma 1, D.P.R. 13/02/2017 n. 31

DATI DEL TITOLARE

(sempre necessario)

Cognome	Nome		Codice fiscale	
Luogo di nascita	Provincia	Stato	Data nascita	Sesso (M/F)
Residente in	Provincia	Stato		- ▼
Indirizzo residenza			N. civico	CAP
PEC (Domicilio elettronico)	Email (Posta elettronica)		Telefono fisso / cellulare	

DATI DELLA DITTA O SOCIETA'

(eventuale)

In qualità di	- ▼			
Della ditta/società (denominazione)	Codice fiscale		Partita IVA	
Iscritta alla C.C.I.A.A. di	Provincia	Numero		
Con sede legale in (Comune)	Provincia	Stato		
Indirizzo			N. civico	CAP
PEC (Posta Elettronica Certificata)	Email (Posta elettronica)		Telefono fisso / cellulare	

Altri titolari

Dati del titolare

Cognome	Nome	Codice fiscale		
Luogo di nascita	Provincia	Stato	Data nascita	Sesso (M/F)
				- ▼
Residente in	Provincia	Stato		
Indirizzo residenza			N. civico	CAP
PEC (Domicilio elettronico)	Email (Posta elettronica)		Telefono fisso / cellulare	

Dati della ditta o società (eventuale)

In qualità di				
- ▼				
Della ditta/società (denominazione)		Codice fiscale		Partita IVA
Iscritta alla C.C.I.A.A. di			Provincia	Numero
Con sede legale in (Comune)		Provincia	Stato	
Indirizzo			N. civico	CAP
PEC (Posta Elettronica Certificata)	Email (Posta elettronica)		Telefono fisso / cellulare	

1. Localizzazione dell'intervento

relativamente all'immobile sito in						
Comune					CAP	
Indirizzo (Via, Viale, Piazza, ecc.)			N° civico	Scala	Piano	Interno

censito al catasto

(In caso di più mappali è necessario indicarli separatamente inserendo una nuova riga per ciascuno)

Fabbricati	Sezione	Foglio	Mappale	Subalterno
<input type="checkbox"/>	- ▼			

(In caso di più mappali è necessario indicarli separatamente inserendo una nuova riga per ciascuno)

Terreni	Sezione	Foglio	Mappale	
<input type="checkbox"/>	- ▼			

CHIEDE

2. Descrizione sintetica dell'intervento

a codesta Amministrazione, il rilascio dell'autorizzazione paesaggistica con procedimento semplificato di cui all'art. 3 del D.P.R. 13/02/2017 n. 31 per la realizzazione del seguente intervento di lieve entità

--

ricostituibile alla voce B. dell'Allegato B, così come indicato nella documentazione tecnica allegata (composta dalla scheda semplificata di cui all'Allegato D e dagli elaborati di progetto) e redatta da

DATI DEL PROGETTISTA DELLE OPERE ARCHITETTONICHE

Cognome	Nome		Codice fiscale	
Luogo di nascita	Provincia	Stato	Data nascita	Sesso (M/F)
Residente in	Provincia	Stato		- ▼
Indirizzo residenza			N° civico	CAP
Studio professionale in	Provincia	Stato	Partita iva	
Indirizzo studio professionale			N° civico	CAP
PEC (Domicilio elettronico)	Email (Posta elettronica)		Telefono fisso / cellulare	
Isritto all'ordine/collegio	Appartenenza	Provincia	N° iscrizione	
- ▼				

3. Tipologia di vincolo

<input type="checkbox"/>	Beni paesaggistici ai sensi dell'art. 136 del D.Lgs. 22/01/2004 n. 42		
<input type="checkbox"/>	In area sottoposta a vincolo art. 157 D.M. 01/08/1985 (Galassino)		
<input type="checkbox"/>	a) Le cose immobili che hanno cospicui caratteri di bellezza naturale, singolarità geologica o memoria storica, ivi compresi gli alberi monumentali		
<input type="checkbox"/>	b) Le ville, i giardini e i parchi, non tutelati dalle disposizioni della parte seconda del D.Lgs. 22/01/2004 n. 42, che si distinguono per la loro non comune bellezza		
<input type="checkbox"/>	c) I complessi di cose immobili che compongono un caratteristico aspetto avente valore estetico e tradizionale, inclusi i centri ed i nuclei storici		
<input type="checkbox"/>	d) Le bellezze panoramiche e così pure quei punti di vista o di belvedere, accessibili al pubblico, dai quali si goda lo spettacolo di quelle bellezze		
<input type="checkbox"/>	In area sottoposta a vincolo paesaggistico art. 142 del D.Lgs. 22/01/2004 n. 42		
<input type="checkbox"/>	Art. 142 lett. b I territori contermini ai laghi compresi in una fascia della profondità di 300 metri dalla linea di battigia, anche per i territori elevati sui laghi <table border="1" data-bbox="236 1966 1471 2042"><tr><td>Denominazione lago</td></tr><tr><td> </td></tr></table>	Denominazione lago	
Denominazione lago			
<input type="checkbox"/>	Art. 142 lett. c I fiumi, i torrenti, i corsi d'acqua iscritti negli elenchi previsti dal testo unico delle disposizioni di legge sulle acque ed		

	impianti elettrici, approvato con R.D. 11/12/1933 n. 1775, e le relative sponde o piedi degli argini per una fascia di 150 metri ciascuna				
	<table border="1"> <tr> <td>Denominazione</td> </tr> <tr> <td> </td> </tr> </table>	Denominazione			
Denominazione					
<input type="checkbox"/>	<p>Art. 142 lett. d Le montagne per la parte eccedente 1.600 metri sul livello del mare per la catena alpina e 1.200 metri sul livello del mare per la catena appenninica e per le isole</p> <table border="1"> <tr> <td>Quota</td> <td>Località</td> </tr> <tr> <td> </td> <td> </td> </tr> </table>	Quota	Località		
Quota	Località				
<input type="checkbox"/>	Art. 142 lett. e I ghiacciai e i circhi glaciali				
<input type="checkbox"/>	Art. 142 lett. f I parchi e le riserve nazionali o regionali, nonché i territori di protezione esterna dei parchi				
<input type="checkbox"/>	Art. 142 lett. g I territori coperti da foreste e da boschi, ancorché percorsi o danneggiati dal fuoco, e quelli sottoposti a vincolo di rimboscimento, come definiti dall'art. 2 - commi 2 e 6 - del D.Lgs. 18/05/2001 n. 227 (abrogato dall'art. 18, comma 1, D.Lgs. 3 aprile 2018, n. 34). A norma dell'art. 16, comma 3, del medesimo D.Lgs. n. 34/2018, i richiami agli articoli del D.lgs. 227/2001 contenuti in altri testi normativi, sono da intendere riferiti ai corrispondenti articoli del Testo unico emanato con il citato D.Lgs. 3 aprile 2018, n. 34 e nel caso specifico agli articoli 3 e 4				
<input type="checkbox"/>	Art. 142 lett. h Le aree assegnate alle università agrarie e le zone gravate da usi civici				
<input type="checkbox"/>	Art. 142 lett. i Le zone umide incluse nell'elenco previsto dal D.P.R. 13/03/1976 n. 448				
<input type="checkbox"/>	Art. 142 lett. m Le zone di interesse archeologico				
<input type="checkbox"/>					

4. Assoggettamento a vincoli

che l'intervento	
<input type="radio"/>	non ricade in area sottoposta a tutela
<input type="radio"/>	ricade in area sottoposta a tutela
<input type="radio"/>	non è assoggettato vincolo di cui all'art. 10 del D.lgs. 22/01/2004, n. 42 (Vincolo culturale-architettonico)
<input type="radio"/>	è assoggettato vincolo di cui all'art. 10 del D.lgs. 22/01/2004, n. 42 (Vincolo culturale-architettonico)
<input type="radio"/>	non ricade in ambito vincolato ai sensi del R.D. 30/12/1923, n. 3267 e L.R. 9/08/89, n. 45 (Vincolo idrogeologico)
<input type="radio"/>	ricade in ambito vincolato ai sensi del R.D. 30/12/1923, n. 3267 e L.R. 9/08/89, n. 45 (Vincolo idrogeologico) Ma è escluso dalla richiesta di autorizzazione ai sensi dell'art. 11 della L.R. 9/08/89, n. 45 in quanto:
<input type="checkbox"/>	intervento di manutenzione, anche straordinaria, di strade, di ferrovie, di piste agro-silvo-pastorali, nonché di strutture relative a sistemi di trasporto pubblico, ivi compresi gli impianti funiviari e di risalita, e di erogazione di pubblici servizi, esclusi i casi in cui sia previsto l'ampliamento della sezione o la rettificazione del tracciato
<input type="checkbox"/>	lavoro di rimboscimento, piantagione di alberi, miglioramento forestale, lavoro o opera pubblica di sistemazione frane e versanti instabili, sistemazione idraulica e idraulico-forestale
<input type="checkbox"/>	lavoro di mera manutenzione fondiaria a scopi agricoli o forestali e scavo di cui all'art. 56, lettera h), della L.R. 5/12/77, n. 56 e s.m.i., effettuata da conduttore agricolo su terreni in attualità di coltivazione, che comportano volume di scavo inferiore a 50 m3, e non sono finalizzati alla trasformazione di boschi in altra qualità di coltura o di terreni saldi in terreni soggetti a periodica lavorazione
<input type="checkbox"/>	opere di cui all'art. 56, lettera g), della legge regionale 5/12/77, n. 56 e s.m.i., quali le recinzioni delle aree di pertinenza degli edifici esistenti, interventi di manutenzione ordinaria e straordinaria, restauro e risanamento conservativo e ristrutturazione edilizia di edifici esistenti, che comportano un volume di scavo inferiore a 50 m3
<input type="checkbox"/>	opere di pronto intervento di cui alla L.R. 28/06/78, n. 38 e s.m.i., opere destinate a rimuovere imminenti pericoli di pubblica e privata incolumità o di interruzione di pubblico servizio, opere ed i lavori pubblici di cui all'art. 2 della L.R. 19/11/75, n. 54

DICHIARAZIONI

Il titolare, consapevole delle pene stabilite per false attestazioni e mendaci dichiarazioni ai sensi dell'art. 76 del D.P.R. 28/12/2000 n. 445 e degli artt. 483, 495 e 496 del Codice Penale e che inoltre, qualora dal controllo effettuato emerga la non veridicità del contenuto della dichiarazione resa, decadrà dai benefici conseguenti al provvedimento conseguito sulla base della dichiarazione non veritiera ai sensi dell'art. 75 del D.P.R. 28/12/2000 n. 445, sotto la propria responsabilità

DICHIARA

5. Titolarità dell'intervento

Di essere abilitato/i alla presentazione dell'istanza in qualità di		
-		
Num. atto	Data atto	Num. registrazione

<input checked="" type="checkbox"/>	che l'intervento necessita di autorizzazione paesaggistica, ai sensi dell'art. 146 del D.lgs. n. 22/01/2004 n. 42 e s.m.i., in quanto lo stesso ricade in ambito assoggettato a tutela paesaggistica ai sensi	
<input type="checkbox"/>	dell'art. 136, comma 1, lett. _____, D.lgs. n. 22/01/2004 n. 42 Estremi del provvedimento - D.M./D.G.R. <table border="1"><tr><td> </td></tr></table>	
<input type="checkbox"/>	dell'art. 142, comma 1, lett. _____, D.lgs. n. 22/01/2004 n. 42	
<input type="checkbox"/>	dell'art. 134, comma 1, lett. c), D.lgs. n. 22/01/2004 n. 42	
<input checked="" type="checkbox"/>	che le opere previste sono attribuite alla competenza di codesta Amministrazione ai sensi dell'art. della L.R.	

(In caso di intervento di variante)




<input type="checkbox"/>	che per precedenti interventi su tale immobile è stata rilasciata l'autorizzazione paesaggistica						
	<table border="1"><thead><tr><th>Ente</th><th>Num.</th><th>Data</th></tr></thead><tbody><tr><td> </td><td> </td><td> </td></tr></tbody></table>	Ente	Num.	Data			
Ente	Num.	Data					

<input type="checkbox"/>	di essere esente dall'imposta di bollo in quanto pratica presentata da Ente pubblico ai sensi del punto 16, allegato B, D.P.R. 26/10/1972 n. 672
--------------------------	--

Note aggiuntive ed eventuali comunicazioni

--

ALLEGATI

Allegato							
<input type="checkbox"/>	 0070 - Procura speciale / Delega						
<input checked="" type="checkbox"/>	 0913 - Soggetti coinvolti unificato						
<input type="checkbox"/>	Attestazione pagamento diritti di segreteria (se richiesti) <table border="1"><thead><tr><th>Data pagamento</th><th>Importo €</th><th>Quietanza n°</th></tr></thead><tbody><tr><td> </td><td> </td><td> </td></tr></tbody></table>	Data pagamento	Importo €	Quietanza n°			
Data pagamento	Importo €	Quietanza n°					
<input type="checkbox"/>	 0171 - Relazione paesaggistica semplificata						
<input type="checkbox"/>	Scheda semplificata di cui all'Allegato D						
<input type="checkbox"/>	Elaborati di progetto individuati nell'Allegato D						
<input type="checkbox"/>	Estremi dei codici identificativi delle marche da bollo e scansione delle stesse, annullate mediante la data, ovvero altre modalità di assolvimento, anche virtuale, dell'imposta di bollo Identificativo marca da bollo						
<input type="checkbox"/>	Altri allegati Inserire una breve descrizione dell'allegato...						

Il **Reg. UE n. 2016/679 del 27 aprile 2016** stabilisce norme relative alla protezione delle persone fisiche con riguardo al trattamento dei dati personali. Pertanto, come previsto dall'art. 13 del Regolamento, si forniscono le seguenti informazioni:

Titolare del trattamento: Comune di
(nella figura dell'organo individuato quale titolare)
Indirizzo mail/PEC:

Finalità del trattamento. Il trattamento dei dati è necessario per l'esecuzione di un compito di interesse pubblico o connesso all'esercizio di pubblici poteri di cui è investito il titolare del trattamento. Pertanto i dati personali saranno utilizzati dal titolare del trattamento nell'ambito del procedimento per il quale la dichiarazione viene resa.

Modalità del trattamento. I dati saranno trattati da persone autorizzate, con strumenti cartacei e informatici.

Destinatari dei dati. I dati potranno essere comunicati a terzi nei casi previsti dalla Legge 7 agosto 1990, n. 241 ("Nuove norme in materia di procedimento amministrativo e di diritto di accesso ai documenti amministrativi"), ove applicabile, e in caso di controlli sulla veridicità delle dichiarazioni (art. 71 del D.P.R. 28 dicembre 2000 n. 445 "Testo unico delle disposizioni legislative e regolamentari in materia di documentazione amministrativa").
Responsabile del Trattamento (eventuale)

Diritti. L'interessato può in ogni momento esercitare i diritti di accesso e di rettifica dei dati personali nonché ha il diritto di presentare reclamo al Garante per la protezione dei dati personali. Ha inoltre il diritto alla cancellazione dei dati e alla limitazione al loro trattamento nei casi previsti dal regolamento.

Per esercitare tali diritti tutte le richieste devono essere rivolte al Comune di
Indirizzo mail/PEC:

Il responsabile della protezione dei dati è contattabile all'indirizzo mail/PEC

Periodo di conservazione dei dati. I dati personali saranno conservati per un periodo di tempo non superiore a quello necessario per il perseguimento delle finalità sopra menzionate o comunque non superiore a quello imposto dalla legge per la conservazione dell'atto o del documento che li contiene.

Il/la sottoscritto/a dichiara di aver letto l'informativa sul trattamento dei dati personali.