

# CILAS - RELAZIONE TECNICA DI ASSEVERAZIONE

(ai sensi dell'art. 119, comma 13-ter, del D.L. n. 34 del 2020, come modificato dall'art. 33 del D.L. n. 77 del 2021)

## DATI DEL PROGETTISTA

Cognome	Nome	
Iscrizione professionale	Provincia	Numero
-	▼	

*N.B.: Tutti gli altri dati relativi al progettista (anagrafici, timbro, ecc.) sono contenuti nell'allegato "Soggetti coinvolti"*

**N.b.** I dati del progettista coincidono con quelli già indicati, nella sezione 3 dell'Allegato "Soggetti coinvolti", per il progettista delle opere architettoniche

## DICHIARAZIONI

Il progettista, in qualità di tecnico asseverante, preso atto di assumere la qualità di persona esercente un servizio di pubblica necessità ai sensi degli articoli 359 e 481 del Codice Penale, consapevole che le dichiarazioni false, la falsità negli atti e l'uso di atti falsi comportano l'applicazione delle sanzioni penali previste dagli artt. 75 e 76 del d.P.R. n. 445/2000, sotto la propria responsabilità

### DICHIARA

#### 1) Tipologia di intervento e descrizione sintetica delle opere

**che i lavori riguardano l'immobile individuato nella comunicazione di inizio lavori** di cui la presente relazione costituisce parte integrante e sostanziale;

che le opere in progetto sono subordinate a **comunicazione di inizio lavori** in quanto rientrano tra quelle previste dall'art. 119 del D.L. n. 34 del 2020, costituendo:

1.1  interventi per l'efficientamento energetico

1.2  interventi strutturali disciplinati dalle "Norme tecniche per le costruzioni"

e che, in particolare, i lavori consistono in:  
Inserire breve descrizione dell'intervento e delle opere da realizzare (max 500 caratteri)...

//

#### 2) Barriere architettoniche

**che l'intervento**

2.1  **non è soggetto** alle prescrizioni degli articoli 77 e seguenti del d.P.R. n. 380/2001 e del d.m. n. 236/1989 o della corrispondente normativa regionale

2.2  **interessa un edificio privato aperto al pubblico** e che **le opere previste sono conformi all'articolo 82 del d.P.R. n. 380/2001** o della corrispondente normativa regionale come da **relazione e schemi dimostrativi allegati** al progetto

2.3  **è soggetto** alle prescrizioni degli articoli 77 e seguenti del d.P.R. n. 380/2001 e del d.m. n. 236/1989 o della corrispondente normativa regionale e, come da **relazione e schemi dimostrativi allegati** alla CILA, soddisfa il requisito di:

2.3.1  accessibilità

2.3.2  visitabilità

2.3.3  adattabilità

- 2.4  pur essendo **soggetto** alle prescrizioni degli articoli 77 e seguenti del d.P.R. n. 380/2001 e del d.m. n. 236/1989 o della corrispondente normativa regionale, non rispetta la normativa in materia di barriere architettoniche, pertanto
- 2.4.1  presenta contestualmente **alla SCIA condizionata**, la documentazione per la richiesta di deroga come meglio descritto nella **relazione tecnica allegata e schemi dimostrativi allegati**
- 2.4.2  la relativa deroga è stata ottenuta con prot. \_\_\_\_\_ in data \_\_\_\_\_
- 2.4.3  il relativo provvedimento/parere è stato richiesto a \_\_\_\_\_ con istanza del \_\_\_\_\_ registrata al prot. \_\_\_\_\_ e si è in attesa di rilascio da parte dell'ente/ufficio competente

### 3) Sicurezza degli impianti

#### che l'intervento

- 3.1  **non comporta** l'installazione, la trasformazione o l'ampliamento di impianti tecnologici
- 3.2  **comporta** l'installazione, la trasformazione o l'ampliamento dei seguenti impianti tecnologici: (è possibile selezionare più di un'opzione)
- 3.2.1  di produzione, trasformazione, trasporto, distribuzione, utilizzazione dell'energia elettrica, di protezione contro le scariche atmosferiche, di automazione di porte, cancelli e barriere
- 3.2.2  radiotelevisivi, antenne ed elettronici in genere
- 3.2.3  di riscaldamento, di climatizzazione, di condizionamento e di refrigerazione di qualsiasi natura o specie, comprese le opere di evacuazione dei prodotti della combustione e delle condense, e di ventilazione ed aerazione dei locali
- 3.2.4  idrici e sanitari di qualsiasi natura o specie
- 3.2.5  per la distribuzione e l'utilizzazione di gas di qualsiasi tipo, comprese le opere di evacuazione dei prodotti della combustione e ventilazione ed aerazione dei locali
- 3.2.6  impianti di sollevamento di persone o di cose per mezzo di ascensori, di montacarichi, di scale mobili e simili
- 3.2.7  di protezione antincendio
- 3.2.8  altre tipologie di impianti, anche definite dalla corrispondente normativa regionale

pertanto, ai sensi del **d.m. 22 gennaio 2008, n. 37**, l'intervento proposto:

- 3.2.(1-8).1  **non è soggetto** agli obblighi di presentazione del progetto
- 3.2.(1-8).2  **è soggetto** agli obblighi di presentazione del progetto e pertanto
- 3.2.(1-8).2.1  **allega i relativi elaborati**

### 4) Consumi energetici

#### che l'intervento, in materia di risparmio energetico,

- 4.1.1  **non è soggetto** al deposito del progetto e della relazione tecnica di cui all'articolo 125 del d.P.R. n. 380/2001 e del d.lgs. n. 192/2005 e agli articoli 39 e 42 della L.R. 3/2015
- 4.1.2  **è soggetto** al deposito del progetto e della relazione tecnica di cui all'articolo 125 del d.P.R. n. 380/2001 e del d.lgs. n. 192/2005, e agli articoli 39 e 42 della L.R. 3/2015, pertanto
- 4.1.2.1  **si allega la relazione tecnica** sul rispetto delle prescrizioni in materia di risparmio energetico e la documentazione richiesta dalla legge

#### che l'intervento, in relazione agli obblighi in materia di fonti rinnovabili

- 4.2.1  **non è soggetto** all'applicazione del d.lgs. n. 28/2011, in quanto non riguarda edifici di nuova costruzione o edifici sottoposti ad una ristrutturazione rilevante
- 4.2.2  **è soggetto** all'applicazione del d.lgs. n. 28/2011, pertanto
- 4.2.2.1  il rispetto delle prescrizioni in materia di utilizzo di fonti di energia rinnovabili **è indicato negli elaborati progettuali e nella relazione tecnica** prevista dall'articolo 125 del d.P.R. n. 380/2001 e

dal d.lgs. n. 192/2005 in materia di risparmio energetico

- 4.2.2.2  **L'impossibilità tecnica** di ottemperare, in tutto o in parte, agli obblighi previsti, **è evidenziata nella relazione tecnica** dovuta ai sensi dell'articolo 125 del d.P.R. n. 380/2001 e del d.lgs. n. 192/2005, con l'indicazione della non fattibilità di tutte le diverse opzioni tecnologiche disponibili

**che l'intervento in relazione al miglioramento energetico degli edifici:**

- 4.3.1  ricade nell'articolo 14, comma 7, del D.lgs. 4/07/2014 n. 102 in merito al computo degli spessori delle murature, nonché alle deroga alle distanze minime e alle altezze massime degli edifici, pertanto:

- 4.3.1.1  si certifica nella relazione tecnica una riduzione minima del 10 per cento del limite di trasmittanza previsto dal D.lgs. 19/08/2005 n. 192

**che l'intervento, con riferimento alle D.G.R. 4/08/2009 n. 46-11968, D.G.R. 4/08/2009 n. 45-11967, al D.Lgs. 3/03/2011 n. 28 e all'Allegato Energetico - Ambientale al Regolamento Edilizio qualora presente:**

- 4.4.1  non ricade nell'ambito di applicazione delle norme energetico ambientali
- 4.4.2  ricade nell'ambito di applicazione delle norme energetico ambientali pertanto allega documentazione attestante il rispetto delle prescrizioni energetiche degli edifici

## ALTRE SEGNALAZIONI, COMUNICAZIONI, ASSEVERAZIONI E ISTANZE

### 5) Tutela dall'inquinamento acustico

**che l'intervento**

- 5.1  **non rientra** nell'ambito di applicazione dell'articolo 8 della l. n. 447/1995, della L.R. 52/2000 e delle disposizioni del Regolamento Comunale
- 5.2  **rientra** nell'ambito di applicazione dell'articolo 8 della l. n. 447/1995, integrato con i contenuti dell'articolo 4 del d.P.R. n. 227/2011, della L.R. 52/2000 e delle disposizioni del Regolamento Comunale, e **si allega:**
- 5.2.1  documentazione di impatto acustico (art. 8, commi 2 e 4, l. n. 447/1995)
- 5.2.2  valutazione previsionale di clima acustico (art. 8, comma 3, l. n. 447/1995)
- 5.2.3  dichiarazione sostitutiva dell'atto di notorietà, a firma del titolare, relativa al rispetto dei limiti stabiliti dal documento di classificazione acustica del territorio comunale di riferimento ovvero, ove questo non sia stato adottato, ai limiti individuati dal d.P.C.M. 14 novembre 1997 (art. 4, commi 1 e 2, d.P.R. n. 227/2011)
- 5.2.4  la documentazione di previsione di impatto acustico con l'indicazione delle misure previste per ridurre o eliminare le emissioni sonore, nel caso in cui i valori di emissioni sono superiori a quelli della zonizzazione acustica comunale o a quelli individuati dal d.P.C.M. 14 novembre 1997 (art. 8, comma 6, l. n. 447/1995) ai fini del rilascio del nulla-osta da parte del Comune (art. 8, comma 6, l. n. 447/1995)

Determinazione dei requisiti acustici passivi degli edifici

- 5.3  non rientra nell'ambito dell'applicazione del d.P.C.M. 5 dicembre 1997 e delle disposizioni del Regolamento Comunale
- 5.4  rientra nell'ambito dell'applicazione del d.P.C.M. 5 dicembre 1997 e delle disposizioni del Regolamento Comunale, e si allega
- 5.4.1  valutazione previsionale del rispetto dei requisiti acustici passivi degli edifici (D.P.C.M. 5.12.1997)

### 6) Produzione di materiali di risulta

**che le opere**

- 6.1  non sono soggette alla normativa relativa ai materiali da scavo (art. 184-bis d.lgs. n. 152 del 2006 e art. 4 del D.P.R. 13/06/2017 n. 120)
- 6.2  **comportano** la produzione di materiali da scavo **considerati come sottoprodotti** ai sensi dell'articolo 184-bis, comma 1, del d.lgs. n. 152/2006 e dell'articolo 4 del D.P.R. 13/06/2017 n. 120, e inoltre
- 6.2.1  **Cantieri di grandi dimensioni (> 6.000 m<sup>3</sup>) sottoposti a VIA o AIA**, e pertanto, ai sensi dell'art. 9 del D.P.R. 13/06/2017 n. 120
- 6.2.1.1  **si allega/ si comunicano gli estremi del Provvedimento di VIA o AIA**, comprensivo

dell'assenso al Piano di Utilizzo dei materiali da scavo e della dichiarazione ex art. 21 DPR 120/2017, rilasciato da \_\_\_\_\_ con prot. \_\_\_\_\_ in data \_\_\_\_\_

6.2.1.2  il relativo provvedimento/parere è stato richiesto a \_\_\_\_\_ con istanza del \_\_\_\_\_ registrata al prot. \_\_\_\_\_ e si è in attesa di rilascio da parte dell'ente/ufficio competente

6.2.2  **Per i cantieri di piccole dimensioni (< 6.000 m<sup>3</sup>) o per quelli di grandi dimensioni non sottoposti a VIA o AIA**

6.2.2.1  dichiara di presentare dichiarazione in merito al rispetto dei criteri previsti in tema di riutilizzo di terre e rocce da scavo almeno 15 giorni prima dell'inizio dei lavori di scavo (art. 21, comma 1, del D.P.R. 13/06/2017 n. 120)<sup>1</sup>

6.2.2.2  allega dichiarazione in merito al rispetto dei criteri previsti in tema di riutilizzo di terre e rocce da scavo

6.3  **comportano** la produzione di materiali da scavo che saranno riutilizzati nello stesso luogo di produzione e pertanto

6.3.1  **allega autocertificazione (che i materiali da scavo saranno riutilizzati nello stesso luogo di produzione)**

6.4  **comportano** la produzione di **materiali da scavo che saranno gestiti dall'interessato come rifiuti**

6.5  non riguardano interventi di **demolizione di edifici o altri manufatti preesistenti e non producono rifiuti** la cui gestione è disciplinata ai sensi della parte quarta del d.lgs. n. 152/ 2006

6.6  riguardano interventi di **demolizione di edifici o altri manufatti preesistenti e producono rifiuti** la cui gestione è disciplinata ai sensi della parte quarta del d.lgs. n. 152/ 2006

<sup>1</sup>La dichiarazione deve essere inoltrata al Comune del luogo di produzione e all'Agenzia di protezione ambientale territorialmente competente.

## 7) Prevenzione incendi

### che l'intervento

7.1  non è soggetto alle norme di prevenzione incendi

7.2  è soggetto alle norme tecniche di prevenzione incendi e le stesse sono rispettate nel progetto

7.3  presenta caratteristiche tali da non consentire l'integrale osservanza delle regole tecniche di prevenzione incendi e

7.3.1  **si allega la documentazione necessaria** all'ottenimento della deroga

7.3.2  la relativa deroga è stata ottenuta con prot. \_\_\_\_\_ in data \_\_\_\_\_

7.3.3  il relativo provvedimento/parere è stato richiesto a \_\_\_\_\_ con istanza del \_\_\_\_\_ registrata al prot. \_\_\_\_\_ e si è in attesa di rilascio da parte dell'ente/ufficio competente

### e che l'intervento

7.4  **non è soggetto alla valutazione del progetto** da parte del Comando Provinciale dei Vigili del Fuoco ai sensi del d.P.R. n. 151/2011

7.5  **è soggetto alla valutazione del progetto** da parte del Comando Provinciale dei Vigili del Fuoco, ai sensi dell'articolo 3 del d.P.R. n. 151/2011 e

7.5.1  **si allega la documentazione necessaria** alla valutazione del progetto

7.5.2  la valutazione del progetto è stata effettuata con prot. \_\_\_\_\_ in data \_\_\_\_\_

Credenziali di accesso

7.5.3  il relativo provvedimento/parere è stato richiesto a \_\_\_\_\_ con istanza del \_\_\_\_\_ registrata al prot. \_\_\_\_\_ e si è in attesa di rilascio da parte dell'ente/ufficio competente

7.6  **costituisce variante e il sottoscritto assevera che le modifiche non costituiscono variazione dei requisiti di sicurezza antincendio** già approvati con parere del Comando Provinciale dei Vigili del fuoco rilasciato con prot. \_\_\_\_\_ in data \_\_\_\_\_

Credenziali di accesso

- 7.7  **è soggetto alla presentazione, prima dell'esercizio dell'attività, di segnalazione certificata di inizio attività ai fini della sicurezza antincendio (attività di categoria A) al Comando Provinciale dei Vigili del Fuoco, ai sensi dell'art. 4 del D.P.R. 151/2011**
- 7.7.1  la presentazione verrà effettuata in seguito, prima dell'esercizio dell'attività
- 7.7.2  la presentazione è stata effettuata con prot. \_\_\_\_\_ in data \_\_\_\_\_

## 8) Amianto

### che le opere

- 8.1  **non interessano** parti di edifici con presenza di fibre di amianto
- 8.2  **interessano** parti di edifici con presenza di fibre di amianto e che è stato predisposto, ai sensi dei commi 2 e 5 dell'articolo 256 del d.lgs. n. 81/2008, il **Piano di Lavoro di demolizione o rimozione dell'amianto**
- 8.2.1  **in allegato** alla presente relazione di asseverazione
- 8.2.2  presentato con prot. \_\_\_\_\_ in data \_\_\_\_\_
- 8.2.3  il relativo provvedimento/parere è stato richiesto a \_\_\_\_\_ con istanza del \_\_\_\_\_ registrata al prot. \_\_\_\_\_ e si è in attesa di rilascio da parte dell'ente/ufficio competente

## 9) Conformità igienico-sanitaria

### che l'intervento

- 9.1  è conforme ai requisiti igienico-sanitari e alle ipotesi di deroghe previste
- 9.2  non è conforme ai requisiti igienico-sanitari e alle ipotesi di deroghe previste e
- 9.2.1  **si allega** documentazione per la richiesta di deroga
- 9.2.2  presentato con prot. \_\_\_\_\_ in data \_\_\_\_\_
- 9.2.3  il relativo provvedimento/parere è stato richiesto a \_\_\_\_\_ con istanza del \_\_\_\_\_ registrata al prot. \_\_\_\_\_ e si è in attesa di rilascio da parte dell'ente/ufficio competente
- 9.3  che l'intervento non è assoggettato alla verifica del rispetto dei requisiti igienico-sanitari e pertanto non necessita dell'autocertificazione

## 10) Interventi strutturali e/o in zona sismica

### che l'intervento

- 10.1  **non prevede opere** da denunciare o autorizzare ai sensi degli articoli 93 e 94 del d.P.R. n. 380/2001
- 10.2  costituisce una **variante non sostanziale riguardante parti strutturali** relativa ad un progetto esecutivo delle strutture precedentemente presentato con prot. \_\_\_\_\_ in data \_\_\_\_\_
- 10.3  **prevede opere in zona sismica da denunciare** ai sensi dell'articolo 93 del d.P.R. n. 380/2001 come definito dalla D.G.R. 26-11-2021 n. 10-4161 e
- 10.3.1.1  pertanto compila il modello di denuncia lavori di costruzione in zona sismica
- 10.3.1.2  pertanto allega alla presente il modello di denuncia lavori di costruzione in zona sismica
- 10.3.1.3  pertanto si impegna a presentare il modello di denuncia lavori di costruzione in zona sismica prima del loro inizio
- 10.3.2.1  pertanto compila il modello di denuncia di variante sostanziale lavori di costruzione in zona sismica
- 10.3.2.2  pertanto allega alla presente il modello di denuncia di variante sostanziale lavori di

costruzione in zona sismica

- 10.3.2.3  pertanto si impegna a presentare il modello di denuncia di variante sostanziale lavori di costruzione in zona sismica prima del loro inizio
- 10.4  prevede opere in zona sismica da denunciare ai sensi dell'articolo 93 del d.P.R. n. 380/2001, l'intervento è da considerarsi "privo di rilevanza" essendo riconducibile tra quelli elencati dalla D.G.R. 15/01/2021 n. 5-2756 come modificata dalla D.G.R. 26/11/2021 n. 10-4161
- 10.4.1  pertanto compila la denuncia semplificata corredata da relazione asseverata redatta da un progettista abilitato alla progettazione strutturale e dai relativi elaborati tecnici predisposti in conformità alle Norme Tecniche di riferimento
- 10.4.2  pertanto allega alla presente denuncia semplificata corredata da relazione asseverata redatta da un progettista abilitato alla progettazione strutturale e dai relativi elaborati tecnici predisposti in conformità alle Norme Tecniche di riferimento
- 10.5  che la pratica è finalizzata a beneficiare delle detrazioni "Sisma Bonus" e
- 10.5.1  pertanto allega dichiarazione del progettista strutturale che assevera la classe dell'edificio precedente l'intervento e quella conseguibile a seguito dell'esecuzione dell'intervento progettato ai sensi dell'Art. 3, commi 2 e 6, DM 28/02/2017 n. 58 (Allegato B)
- 10.5.2  pertanto si impegna a produrre, entro l'inizio dei lavori, dichiarazione del progettista strutturale che assevera la classe dell'edificio precedente l'intervento e quella conseguibile a seguito dell'esecuzione dell'intervento progettato ai sensi dell'Art. 3, commi 2 e 6, DM 28/02/2017 n. 58 (Allegato B del medesimo DM 58/2017)
- 10.5.3  pertanto si impegna a produrre, all'atto dell'ultimazione dei lavori strutturali e del collaudo, dichiarazione del direttore dei lavori e del collaudatore statico, che attestano, per quanto di rispettiva competenza, la conformità degli interventi eseguiti al progetto depositato ai sensi dell'Art. 3, comma 4, DM 28/02/2017 n. 58

<sup>2</sup>Protocollo regionale indicante le procedure da seguire in caso di denunce strutturali in sanatoria.

## 11) Qualità ambientale dei terreni

**che l'intervento, in relazione alla qualità ambientale dei terreni,**

- 11.1  **non richiede indagini ambientali preventive** in relazione alle attività finora svolte sull'area interessata dall'intervento
- 11.2  a seguito delle preventive analisi ambientali effettuate, **non necessita di bonifica**, pertanto
- 11.2.1  **si allegano i risultati delle analisi ambientali dei terreni**
- 11.3  è stata oggetto di bonifica dei terreni con obiettivi compatibili con la destinazione d'uso del presente intervento, come risulta dalla certificazione conclusiva di avvenuta bonifica rilasciata da  
in data \_\_\_\_\_ (rif. artt. 248, c. 2 e 242bis. c. 4 del d.lgs. n. 152/2006)

## 12) Approvvigionamento idrico

- 12.1  L'intervento non necessita di approvvigionamento idrico
- 12.2  L'intervento necessita di approvvigionamento idrico
- 12.2.1  allacciamento all'acquedotto pubblico
- 12.2.1.1  esistente
- 12.2.1.2  in progetto (si allega lo schema di allaccio per la richiesta del parere preventivo al gestore delle reti)
- 12.2.1.3  il parere preventivo per il nuovo allaccio è già stato rilasciato  
con nota prot. \_\_\_\_\_ in data \_\_\_\_\_  
emessa da \_\_\_\_\_
- 12.2.1.4  il relativo provvedimento/parere è stato richiesto a  
con istanza del \_\_\_\_\_ registrata al prot. \_\_\_\_\_ e si è in attesa  
di rilascio da parte dell'ente/ufficio competente

- 12.2.2  non da acquedotto pubblico
- 12.2.2.1  pozzo privato profondo m.
- 12.2.2.1.1  esistente
- 12.2.2.1.2  in progetto (si allega relazione tecnica relativa alla struttura geologica e geofisica dei sottosuolo e alle caratteristiche costruttive del pozzo ed alle distanze da condutture fognarie, pozzi assorbenti e/o altri sistemi di smaltimento di acque reflue su suolo/sottosuolo)
- 12.2.2.2  sorgente denominata
- 12.2.2.3  altro (specificare)

### 13) Scarichi idrici

#### che l'intervento, in relazione agli eventuali scarichi idrici previsti nel progetto

- 13.1  non necessita di autorizzazione allo scarico
- 13.2  necessita di autorizzazione allo scarico e la stessa è stata richiesta/ottenuta nell'ambito di altre autorizzazioni o valutazioni ambientali (AUA, AIA, VIA)  
(solo nel caso di presentazione allo Sportello Unico per le Attività Produttive - SUAP)
- 13.3  necessita di autorizzazione
- 13.3.1  **allo scarico in pubblica fognatura** ai sensi del d.lgs. n. 152/2006 e della l.r. n. 13/1990 e pertanto
- 13.3.1.1  **si allega la documentazione necessaria** ai fini del rilascio dell'autorizzazione
- 13.3.1.2  la relativa autorizzazione è stata ottenuta con prot. \_\_\_\_\_ in data \_\_\_\_\_
- 13.3.1.3  la relativa autorizzazione è stata richiesta a \_\_\_\_\_ con istanza del \_\_\_\_\_ registrata al prot. \_\_\_\_\_ e si è in attesa di rilascio da parte dell'ente/ufficio competente
- 13.3.2  **allo scarico in acque superficiali, sul suolo e negli strati superficiali del sottosuolo** ai sensi del d.lgs. n. 152/2006 e della l.r. n. 13/1990 e pertanto
- 13.3.2.1  **si allega la documentazione necessaria** ai fini del rilascio dell'autorizzazione
- 13.3.2.2  la relativa autorizzazione è stata ottenuta con prot. \_\_\_\_\_ in data \_\_\_\_\_
- 13.3.2.3  la relativa autorizzazione è stata richiesta a \_\_\_\_\_ con istanza del \_\_\_\_\_ registrata al prot. \_\_\_\_\_ e si è in attesa di rilascio da parte dell'ente/ufficio competente
- 13.4  l'immobile oggetto d'intervento è regolarmente allacciato alla pubblica fognatura
- 13.5  l'immobile oggetto d'intervento è regolarmente autorizzato allo scarico in acque superficiali, sul suolo e negli strati superficiali del sottosuolo ai sensi del d.lgs. n. 152/2006 e della l.r. n. 13/1990  
Autorizzazione n. \_\_\_\_\_ del \_\_\_\_\_

### 14) Rischio geologico

- 14.1  In riferimento alla Circolare del Presidente della Giunta regionale n. 7/LAP approvata in data 6 maggio 1996 - L.R. 5/12/77 si dichiara che l'intervento ricade nella seguente classe di rischio idrogeologico:
- 14.1.1  Classe I
- 14.1.2  Classe II
- 14.1.3  Classe IIIa

- 14.1.4  Classe IIIb1
- 14.1.5  Classe IIIb2
- 14.1.6  Classe IIIb3
- 14.1.7  Classe IIIb4
- 14.1.8  Classe IIIc
- 14.1.9  Classe III non differenziata
- 14.1.10  Classe
  
- 14.1.11  Pertanto sono necessari approfondimenti geologici formulati nell'allegata relazione
- 14.1.12  Atto liberatorio ex art. 18 delle N.t.A. del P.A.I. a firma del titolare, nei casi previsti dal PRGC in funzione della classificazione di pericolosità geomorfologica

**DICHIARAZIONI SUL RISPETTO DI OBBLIGHI IMPOSTI DALLA NORMATIVA REGIONALE**  
(ad es. tutela del verde, illuminazione, ecc.)

**DICHIARAZIONI RELATIVE AI VINCOLI**

**TUTELA STORICO-AMBIENTALE**

**15) Bene sottoposto ad autorizzazione paesaggistica<sup>4</sup>**

**che l'intervento, ai sensi della Parte III del d.lgs. n. 42/2004 (Codice dei beni culturali e del paesaggio),**

- 15.1  **non ricade** in zona sottoposta a tutela
- 15.2  **ricade** in zona tutelata, ma le opere non comportano alterazione dei luoghi o dell'aspetto esteriore degli edifici ovvero non sono soggetti ad autorizzazione ai sensi dell'art. 149, d.lgs. n. 42/2004 e del d.P.R. n. 31/2017, allegato A e art. 4
- 15.3  **ricade** in zona tutelata e le opere comportano alterazione dei luoghi o dell'aspetto esteriore degli edifici e
  - 15.3.1  **è assoggettato al procedimento semplificato di autorizzazione paesaggistica**, in quanto di lieve entità, secondo quanto previsto dal d.P.R. n. 31/2017
    - 15.3.1.1  **si allega la relazione paesaggistica semplificata** e la documentazione necessaria ai fini del rilascio dell'autorizzazione paesaggistica semplificata
    - 15.3.1.2  l'autorizzazione paesaggistica semplificata è stata rilasciata con prot. \_\_\_\_\_ in data \_\_\_\_\_
    - 15.3.1.3  il relativo provvedimento/parere è stato richiesto a \_\_\_\_\_ con istanza del \_\_\_\_\_ registrata al \_\_\_\_\_ prot. \_\_\_\_\_ e si è in attesa di rilascio da parte dell'ente/ufficio competente
  - 15.3.2  **è assoggettato al procedimento ordinario di autorizzazione paesaggistica**, e
    - 15.3.2.1  **si allega la relazione paesaggistica** e la documentazione necessaria ai fini del rilascio dell'autorizzazione paesaggistica
    - 15.3.2.2  l'autorizzazione paesaggistica è stata rilasciata con prot. \_\_\_\_\_ in data \_\_\_\_\_
    - 15.3.2.3  il relativo provvedimento/parere è stato richiesto a \_\_\_\_\_ con istanza del \_\_\_\_\_ registrata al \_\_\_\_\_ prot. \_\_\_\_\_ e si è in attesa di rilascio da parte dell'ente/ufficio competente
  - 15.3.3  la competenza autorizzativa è in capo a:
    - 15.3.3.1  Regione Piemonte ai sensi dell'art. 3, comma 2, della L.R. 32/2008 in quanto il Comune non è dotato di Commissione locale del paesaggio
    - 15.3.3.2  Comune (o alla sua forma associativa) ai sensi del primo capoverso del secondo



<sup>4</sup>In relazione a quanto previsto dall'art. 16 del d.P.R. n. 31/2017 è possibile presentare un'unica istanza nei casi in cui gli interventi soggetti ad autorizzazione paesaggistica semplificata, abbiano ad oggetto edifici o manufatti assoggettati anche a tutela storico e artistica ai sensi della parte II del d.lgs. n. 42/2004.

**16) Bene sottoposto ad autorizzazione/atto di assenso della Soprintendenza archeologica/storico culturale**

**che l'immobile oggetto dei lavori, ai sensi del Parte II, Titolo I, Capo I del d.lgs. n. 42/2004,**

- 16.1  **non è sottoposto a tutela**
- 16.2  **è sottoposto a tutela**, ma le opere non prevedono la realizzazione di scavi
- 16.3  **è sottoposto a tutela**
- 16.3.1  **si allega la documentazione necessaria** ai fini del rilascio del parere/nulla osta
- 16.3.2  il parere/nulla osta è stato rilasciato con prot. \_\_\_\_\_ in data \_\_\_\_\_
- 16.3.3  il relativo provvedimento/parere è stato richiesto a \_\_\_\_\_ con istanza del \_\_\_\_\_ registrata al prot. \_\_\_\_\_ e si è in attesa di rilascio da parte dell'ente/ufficio competente

**17) Bene in area protetta**

**che l'immobile oggetto dei lavori, ai sensi della legge n. 394/1991 (Legge quadro sulle aree protette) e della corrispondente normativa regionale,**

- 17.1  **non ricade in area tutelata**
- 17.2  **ricade in area tutelata**, ma le opere non comportano alterazione dei luoghi o dell'aspetto esteriore degli edifici
- 17.3  **è sottoposto alle relative disposizioni**
- 17.3.1  **si allega la documentazione necessaria** ai fini del rilascio del parere/nulla osta
- 17.3.2  il parere/nulla osta è stato rilasciato con prot. \_\_\_\_\_ in data \_\_\_\_\_
- 17.3.3  il relativo provvedimento/parere è stato richiesto a \_\_\_\_\_ con istanza del \_\_\_\_\_ registrata al prot. \_\_\_\_\_ e si è in attesa di rilascio da parte dell'ente/ufficio competente
- 17.4  l'immobile ricade in area facente parte della rete ecologica ambientale
- 17.4.1  ricade ex art. 2 LR 19/2009 nella seguente area
- 17.4.1.1  sistema delle aree protette del Piemonte
- 17.4.1.1.1  parchi nazionali per la parte ricadente sul territorio regionale
- 17.4.1.1.2  riserve naturali statali per la parte ricadente sul territorio regionale
- 17.4.1.1.3  aree protette a gestione regionale
- 17.4.1.1.4  aree protette a gestione provinciale
- 17.4.1.1.5  aree protette a gestione locale
- 17.4.1.2  aree contigue
- 17.4.1.3  zone speciali di conservazione, i siti di importanza comunitaria proposti ed approvati e le zone di protezione speciale, facenti parte della rete Natura 2000
- 17.4.1.4  le zone naturali di salvaguardia
- 17.4.1.5  corridoi ecologici

**18) Immobile i cui interventi sono sottoposti al parere da parte della Commissione Locale per il paesaggio**

**che l'intervento**

- 18.1  **non è da sottoporre al parere da parte della Commissione Locale per il paesaggio ex art. 49, comma 7, della Legge Regionale n. 56/1977 né ex art. 4, comma 1 bis della Legge Regionale n. 32/2008, in quanto non ricadente nelle tipologie ivi previste**
- 18.2  **è da sottoporre al parere da parte della Commissione Locale per il paesaggio ex art. 49, comma 7, della Legge Regionale n. 56/1977 e/o ex art. 4, comma 1 bis della Legge Regionale n. 32/2008**
- 18.2.1  Parere da richiedere dal SUE ex art. 5 e 23-bis DPR 380/2001 (si allega documentazione alla richiesta)
- 18.2.2  Parere ottenuto direttamente ex art. 23-bis DPR 380/2001  
prot. \_\_\_\_\_ del \_\_\_\_\_ emesso da \_\_\_\_\_
- 18.2.3  il relativo provvedimento/parere è stato richiesto a \_\_\_\_\_ con istanza  
del \_\_\_\_\_ registrata al prot. \_\_\_\_\_ e si è in attesa di rilascio da parte  
dell'ente/ufficio competente
- 18.2.4 Tipologia di vincolo
- 18.2.4.1  gli insediamenti urbani aventi carattere storico-artistico e/o paesaggistico e le aree esterne di interesse storico e paesaggistico ad essi pertinenti (PRGC art. 24 LR 56/1977)
- 18.2.4.2  i nuclei minori, i monumenti isolati e i singoli edifici civili o rurali ed i manufatti, con le relative aree di pertinenza, aventi valore storico-artistico e/o paesaggistico o documentario (PRGC art. 24 LR 56/1977)
- 18.2.4.3  le aree di interesse paesaggistico ambientale, di cui all'art. 13, 7° comma, lett. a), della LR 56/77 (PRGC art. 24 LR 56/1977)
- 18.2.4.4  aree ricomprese nel sito "I Paesaggi vitivinicoli del Piemonte: Langhe - Roero e Monferrato", e relative aree di protezione, inserito nella lista del patrimonio mondiale dell'UNESCO (art. 4 comma 1bis L.R. 32/2008)
- 18.2.4.5  altro

**TUTELA FUNZIONALE**

**19) Vincoli per garantire il coerente uso del suolo e l'efficienza tecnica delle infrastrutture**

**che l'area/immobile oggetto di intervento risulta assoggettata ai seguenti vincoli:**

- 19.1  **stradale** (d.m. n. 1404/1968, d.P.R. n. 495/92) (specificare)
- 19.2  **ferroviario** (d.P.R. n. 753/1980)
- 19.3  **elettrodotto** (d.P.C.M. 8 luglio 2003)
- 19.4  **gasdotto** (d.m. 24 novembre 1984)
- 19.5  **militare** (d.lgs. n. 66/2010)
- 19.6  **aeroportuale** (piano di rischio ai sensi dell'art. 707 del Codice della navigazione, specifiche tecniche ENAC)
- 19.7  **altro** (specificare)

**In caso di area/immobile assoggettato ad uno o più dei sopracitati vincoli**

- 19.(1-7).1  **si allegano le autocertificazioni** relative alla conformità dell'intervento per i relativi vincoli
- 19.(1-7).2  **si allega la documentazione necessaria** ai fini del rilascio dei relativi atti di assenso
- 19.(1-7).3  il relativo atto di assenso è stato rilasciato con prot. \_\_\_\_\_ in data \_\_\_\_\_

(l'opzione è ripetibile in base al numero di vincoli che insistono sull'area/immobile)

- 19.(1-7).4  il relativo provvedimento/parere è stato richiesto a \_\_\_\_\_ con \_\_\_\_\_ istanza del \_\_\_\_\_ registrata al prot. \_\_\_\_\_ e si è in attesa di rilascio da \_\_\_\_\_ parte dell'ente/ufficio competente

(l'opzione è ripetibile in base al numero di vincoli che insistono sull'area/immobile)

## PIANO COLORE

### 20) Vincoli derivanti dal piano del colore

#### che il Comune

- 20.1  non è dotato di piano del colore
- 20.2  è dotato di piano del colore e l'intervento
- 20.2.1  non è normato dal piano del colore
- 20.2.2  è normato dal piano del colore ma l'intervento non prevede opere di tinteggiatura
- 20.2.3  è normato dal piano del colore, pertanto
- 20.2.3.1  si allega la documentazione prevista dal Regolamento Comunale per ottenere l'atto di assenso
- 20.2.3.2  si dichiara di consegnare la documentazione prevista prima del rilascio del provvedimento abilitativo
- 20.2.3.3  l'atto di assenso è già stato rilasciato con prot. \_\_\_\_\_ in data \_\_\_\_\_
- 20.2.3.4  il relativo provvedimento/parere è stato richiesto a \_\_\_\_\_ con istanza del \_\_\_\_\_ registrata al \_\_\_\_\_ prot. \_\_\_\_\_ e si è in attesa di rilascio da parte dell'ente/ufficio competente

## TUTELA RELATIVA AI LAVORI IN COPERTURA

### 21) Linee Vita

#### D.Lgs. 09/04/2008 n. 81, L.R. 14/07/2009 n. 20, D.P.G.R. 23/05/2016 n. 6/R

- 21.1  l'intervento non rientra nell'ambito di applicazione della normativa in materia di sicurezza per l'esecuzione dei lavori in copertura
- 21.2  interventi che interessano la copertura consistenti in:
- 21.2.1  installazione di impianti solari termici o di produzione di energia elettrica da fonti rinnovabili, oppure interventi di manutenzione, restauro e risanamento conservativo, ristrutturazione edilizia, mediante interventi non strutturali, che prevedono l'installazione dei suddetti impianti o che prevedano la sostituzione, anche parziale, del manto o la sostituzione totale dell'orditura secondaria, l'apertura di abbaini o lucernari
- 21.2.1.1  si allega la scheda buone pratiche redatta ai sensi del Regolamento di cui all'art. 5 - commi 4, 5, 6 e art. 11 del D.P.G.R. 23/05/2016 n. 6/R, firmata dal titolare, dall'esecutore dell'intervento, che dovrà essere resa nota ai soggetti chiamati ad accedere alla copertura
- 21.2.2  interventi di nuova costruzione, oppure di manutenzione straordinaria, restauro e risanamento conservativo e ristrutturazione edilizia, mediante interventi strutturali sulla copertura, e successive varianti
- 21.2.3  interventi di cui al punto 21.2.1 per i quali, ai sensi del comma 7, dell'art. 5 della D.P.G.R. 23/05/2016 n. 6/R si intende adottare ulteriori misure preventive e protettive o eventualmente specifiche misure di sicurezza
- 21.2.(2-3).1  si allega la relazione tecnica e l'elaborato tecnico della copertura redatti ai sensi del Regolamento di cui all'art. 6 - comma 2 - lett. a del D.P.G.R. 23/05/2016 n. \_\_\_\_\_

6/R a firma del progettista, che dovranno essere resi noti ai soggetti chiamati ad accedere alla copertura

#### Note aggiuntive ed eventuali comunicazioni

#### ASSEVERAZIONE DEL PROGETTISTA

Il progettista, in qualità di persona esercente un servizio di pubblica necessità ai sensi degli artt. 359 e 481 del Codice Penale, esperiti i necessari accertamenti di carattere urbanistico, edilizio, statico, igienico ed a seguito del sopralluogo<sup>4</sup>,

#### ASSEVERA

che gli interventi, compiutamente descritti nell'elaborato progettuale o nella parte descrittiva, sono conformi alla vigente disciplina urbanistica ed edilizia

<sup>4</sup>Ai sensi dell'articolo 33 del D.L. n. 77/2021, non è richiesta l'attestazione dello stato legittimo, di cui all'articolo 9-bis del d.P.R. n. 380/2001

Data e luogo

Il Progettista

#### INFORMATIVA SUL TRATTAMENTO DEI DATI PERSONALI (ART. 13 DEL REG. UE N. 2016/679 DEL 27 APRILE 2016)

Il **Reg. UE n. 2016/679 del 27 aprile 2016** stabilisce norme relative alla protezione delle persone fisiche con riguardo al trattamento dei dati personali. Pertanto, come previsto dall'art. 13 del Regolamento, si forniscono le seguenti informazioni:

**Titolare del trattamento:** Comune di

*(nella figura dell'organo individuato quale titolare)*

Indirizzo mail/PEC:

**Finalità del trattamento.** Il trattamento dei dati è necessario per l'esecuzione di un compito di interesse pubblico o connesso all'esercizio di pubblici poteri di cui è investito il titolare del trattamento. Pertanto i dati personali saranno utilizzati dal titolare del trattamento nell'ambito del procedimento per il quale la dichiarazione viene resa.

**Modalità del trattamento.** I dati saranno trattati da persone autorizzate, con strumenti cartacei e informatici.

**Destinatari dei dati.** I dati potranno essere comunicati a terzi nei casi previsti dalla Legge 7 agosto 1990, n. 241 ("Nuove norme in materia di procedimento amministrativo e di diritto di accesso ai documenti amministrativi"), ove applicabile, e in caso di controlli sulla veridicità delle dichiarazioni (art. 71 del D.P.R. 28 dicembre 2000 n. 445 "Testo unico delle disposizioni legislative e regolamentari in materia di documentazione amministrativa").

Responsabile del Trattamento *(eventuale)*

**Diritti.** L'interessato può in ogni momento esercitare i diritti di accesso e di rettifica dei dati personali nonché ha il diritto di presentare reclamo al Garante per la protezione dei dati personali. Ha inoltre il diritto alla cancellazione dei dati e alla limitazione al loro trattamento nei casi previsti dal regolamento.

Per esercitare tali diritti tutte le richieste devono essere rivolte al Comune di

Indirizzo mail/PEC:

Il responsabile della protezione dei dati è contattabile all'indirizzo mail/PEC




**Periodo di conservazione dei dati.** I dati personali saranno conservati per un periodo di tempo non superiore a quello necessario per il perseguimento delle finalità sopra menzionate o comunque non superiore a quello imposto dalla legge per la conservazione dell'atto o del documento che li contiene.

Il/la sottoscritto/a dichiara di aver letto l'informativa sul trattamento dei dati personali.

#### QUADRO RIEPILOGATIVO DELLA DOCUMENTAZIONE

##### DOCUMENTAZIONE ALLEGATA ALLA CILA

ALLEGATO	DENOMINAZIONE	QUADRO INFORMATIVO DI RIFERIMENTO	CASI IN CUI È PREVISTO
	Relazione geologica/geotecnica	-	Se l'intervento comporta opere elencate

<input type="checkbox"/>			nelle NTC 14/01/2008 per cui è necessaria la progettazione geotecnica
<input type="checkbox"/>	Elaborati relativi al superamento delle barriere architettoniche	2.2), 2.3)	Se l'intervento è soggetto alle prescrizioni dell'art. 82 e seguenti (edifici privati aperti al pubblico) ovvero degli artt. 77 e seguenti (nuova costruzione e ristrutturazione di interi edifici residenziali) del d.P.R. n. 380/2001, e quando richiesto dal Regolamento Edilizio
<input type="checkbox"/>	Progetto degli impianti	3.2.(1-8).2.1)	Se l'intervento comporta installazione, trasformazione o ampliamento di impianti tecnologici, ai sensi del d.m. n. 37/2008 con obbligo di progetto
<input type="checkbox"/>	Relazione tecnica sui consumi energetici	4.1.2.1), 4.2.2.2)	Se l'intervento è soggetto all'applicazione del d.lgs. n. 192/2005 e/o del d.lgs. n. 28/2011 e degli articoli 39 e 42 della L.R. 3/2015
<input type="checkbox"/>	Documentazione attestante il rispetto delle prescrizioni energetiche degli edifici	4.4.2)	Se l'intervento ricade nell'ambito di applicazione delle norme energetico ambientali
<input type="checkbox"/>	 0703 - Dichiarazione in merito al rispetto dei criteri previsti in tema di riutilizzo di terre e rocce da scavo	6.2.2.2)	Se opere non soggette a VIA o AIA, o con volumi inferiori o uguali a 6000 mc, che comportano la produzione di terre e rocce da scavo considerati come sottoprodotti, ai sensi del comma 1 dell'articolo 21 del D.P.R. 13/06/2017 n. 120
<input type="checkbox"/>	Autocertificazione del titolare resa al Comune del luogo di produzione e all'ARPA ai sensi del comma 1 dell'art. 21 del D.P.R. 13/06/2017 n. 120	6.2.2.2)	Se opere non soggette a VIA o AIA, o con volumi inferiori o uguali a 6000 mc, che comportano la produzione di terre e rocce da scavo considerati come sottoprodotti, ai sensi del comma 1 dell'articolo 21 del D.P.R. 13/06/2017 n. 120
<input type="checkbox"/>	 1254 - Autocertificazione sul riutilizzo nello stesso luogo dei materiali da scavo	6.3.1)	Se le opere comportano la produzione di materiali da scavo che saranno riutilizzati nello stesso luogo di produzione art. 185, comma 1, lettera c), d.lgs. n. 152/2006
<input type="checkbox"/>	Autocertificazione sul riutilizzo nello stesso luogo dei materiali da scavo	6.3.1)	Se le opere comportano la produzione di materiali da scavo che saranno riutilizzati nello stesso luogo di produzione art. 185, comma 1, lettera c), d.lgs. n. 152/2006
<input type="checkbox"/>	Indagini ambientali sui terreni	11.2.1)	In caso di terreni che richiedono indagini ambientali preventive e non necessitano di bonifica
<input type="checkbox"/>	Relazione idrogeologica per interventi in classe di pericolosità individuati ai sensi della circ. regionale 7/LAP 1996	14.1.11)	In caso di interventi in classe di pericolosità ex circ. 7/LAP 1996 per cui PRGC richiede approfondimenti di natura idrogeologica
<input type="checkbox"/>	 1271 - Atto liberatorio per interventi su aree a rischio idrogeologico	14.1.12)	Nei casi previsti dal PRGC in funzione della classificazione di pericolosità geomorfologica
<input type="checkbox"/>	Atto liberatorio ex art. 18 delle N.t.A. del P.A.I.	14.1.12)	Nei casi previsti dal PRGC in funzione della classificazione di pericolosità geomorfologica





#### ULTERIORE DOCUMENTAZIONE PER LA PRESENTAZIONE DI ALTRE SEGNALAZIONI, COMUNICAZIONI O NOTIFICHE (SCIA UNICA)

ALLEGATO	DENOMINAZIONE	QUADRO INFORMATIVO DI RIFERIMENTO	CASI IN CUI È PREVISTO
<input type="checkbox"/>	Documentazione di impatto acustico	5.2.1)	Se l'intervento rientra nell'ambito di applicazione dell'art. 8, commi 2 e 4, della l. n. 447/1995, integrato con il contenuto dell'art. 4 del d.P.R. n. 227/2011 e del Regolamento acustico comunale
<input type="checkbox"/>	Valutazione previsionale di clima acustico	5.2.2)	Se l'intervento rientra nell'ambito di applicazione dell'art. 8, comma 3, della l. n.

			447/1995 e del Regolamento acustico comunale
<input type="checkbox"/>	Dichiarazione sostitutiva	5.2.3)	Se l'intervento, rientra nelle attività "a bassa rumorosità", di cui all'allegato B del d.P.R. n. 227 del 2011, che utilizzano impianti di diffusione sonora ovvero svolgono manifestazioni ed eventi con diffusione di musica o utilizzo di strumenti musicali, ma rispettano i limiti di rumore individuati dal D.P.C.M. n. 14/11/97 (assoluti e differenziali): art.4, <b>comma 1</b> , d.P.R. n. 227/2011;  ovvero se l'intervento <b>non</b> rientra nelle attività "a bassa rumorosità", di cui all'allegato B del d.P.R. N. 227 del 2011, e rispetta i limiti di rumore individuati dal D.P.C.M. n. 14/11/97 (assoluti e differenziali): art.4, <b>comma 2</b> , d.P.R. n. 227/2011
<input type="checkbox"/>	Provvedimento di VIA o AIA, comprensivo dell'assenso al Piano di Utilizzo dei materiali da scavo	6.2.1.1)	Se opere soggette a VIA o AIA che comportano la produzione di terre e rocce da scavo considerati come sottoprodotti, e con volumi maggiori di 6000 mc, ai sensi dell'art. 184-bis, comma 2-bis, d.lgs n. 152/2006 e del d.m. n. 161/2012 (e la VIA o AIA non ha assunto il valore e gli effetti di titolo edilizio)
<input type="checkbox"/>	Piano di lavoro di demolizione o rimozione dell'amianto	8.2.1)	Se le opere interessano parti di edifici con presenza di fibre di amianto
<input type="checkbox"/>	 0722 - Denuncia lavori di costruzione in zona sismica	10.3.1.1)	In caso di interventi aventi rilevanza strutturale da denunciare agli sportelli competenti (art. 93 d.P.R. 380/2001, D.G.R. 21/05/2014 n. 65-7656 e s.m.i.)  <i>(compilazione da parte dell'utente autenticato)</i>
<input type="checkbox"/>	Denuncia lavori di costruzione in zona sismica	10.3.1.2)	In caso di interventi aventi rilevanza strutturale da denunciare agli sportelli competenti (art. 93 d.P.R. 380/2001, D.G.R. 21/05/2014 n. 65-7656 e s.m.i.)  <i>(documentazione predisposta da soggetto diverso dall'utente autenticato)</i>
<input type="checkbox"/>	 0726 - Denuncia di variante sostanziale lavori di costruzione in zona sismica	10.3.2.1)	In caso di interventi aventi rilevanza strutturale da denunciare agli sportelli competenti (art. 93 d.P.R. 380/2001, D.G.R. 21/05/2014 n. 65-7656 e s.m.i.)  <i>(compilazione da parte dell'utente autenticato)</i>
<input type="checkbox"/>	Denuncia di variante lavori di costruzione in zona sismica	10.3.2.2)	In caso di interventi aventi rilevanza strutturale da denunciare agli sportelli competenti (art. 93 d.P.R. 380/2001, D.G.R. 21/05/2014 n. 65-7656 e s.m.i.)  <i>(documentazione predisposta da soggetto diverso dall'utente autenticato)</i>
<input type="checkbox"/>	 3606 - Denuncia semplificata dei lavori di costruzione in zona sismica	10.4.1)	In caso di interventi "privi di rilevanza" nei riguardi della pubblica incolumità da denunciare agli sportelli competenti (art. 93 d.P.R. 380/2001, D.G.R. 15/01/2021 n. 5-2756)  <i>(compilazione da parte dell'utente autenticato)</i>
<input type="checkbox"/>	Denuncia semplificata (Allegato1) come da modello regionale corredata da relazione asseverata redatta da un progettista abilitato alla progettazione strutturale e dai relativi elaborati tecnici predisposti in conformità alle Norme Tecniche di riferimento	10.4.2)	In caso di interventi "privi di rilevanza" nei riguardi della pubblica incolumità da denunciare agli sportelli competenti (art. 93 d.P.R. 380/2001, D.G.R. 15/01/2021 5-2756)  <i>(documentazione predisposta da soggetto diverso dall'utente autenticato)</i>
<input type="checkbox"/>	Dichiarazione del progettista strutturale che assevera la	10.5.1)	In caso di pratica finalizzata all'applicazione

classe dell'edificio precedente l'intervento e quella conseguibile a seguito dell'esecuzione dell'intervento progettato ai sensi dell'Art. 3, commi 2 e 6, DM 28/02/2017 n. 58 (Allegato B)

della detrazione "Sisma Bonus"

RICHIESTA DI ACQUISIZIONE DI ATTI DI ASSENSO			
ALLEGATO	DENOMINAZIONE	QUADRO INFORMATIVO DI RIFERIMENTO	CASI IN CUI È PREVISTO
<input type="checkbox"/>	Richiesta di deroga alla normativa per l'abbattimento delle barriere architettoniche	2.4.1)	Se l'intervento è soggetto alle prescrizioni dell'art. 82 e seguenti (edifici privati aperti al pubblico) ovvero degli artt. 77 e seguenti (nuova costruzione e ristrutturazione di interi edifici residenziali) del d.P.R. n. 380/2001, e quando richiesto dal Regolamento Edilizio
<input type="checkbox"/>	Documentazione di previsione di impatto acustico con l'indicazione delle misure previste per ridurre o eliminare le emissioni sonore	5.2.4)	Nel caso in cui i valori di emissioni sono superiori a quelli della zonizzazione acustica comunale o a quelli individuati dal d.P.C.M. 14 novembre 1997 (art. 8, comma 6, l. n. 447/1995)
<input type="checkbox"/>	Valutazione previsionale del rispetto dei requisiti acustici passivi	5.4.1)	Se l'intervento rientra nell'ambito di applicazione del d.P.C.M. 5 dicembre 1997 e del Regolamento acustico comunale
<input type="checkbox"/>	Documentazione necessaria per la valutazione del progetto da parte dei Vigili del Fuoco	7.5.1)	Se l'intervento è soggetto a valutazione di conformità ai sensi dell'art. 3 del d.P.R. n. 151/2011
<input type="checkbox"/>	Documentazione necessaria all'ottenimento della deroga all'integrale osservanza delle regole tecniche di prevenzione incendi	7.3.1)	Se l'intervento è soggetto a valutazione di conformità ai sensi dell'art. 3 del d.P.R. n. 151/2011
<input type="checkbox"/>	Documentazione necessaria per la richiesta di deroga alla conformità igienico-sanitaria	9.2.1)	Se l'intervento non è conforme ai requisiti igienico-sanitari e alle ipotesi di deroghe previste
<input type="checkbox"/>	 1247 - Richiesta parere preventivo per allacciamento all'acquedotto municipale	12.2.1.2)	Se l'intervento necessita di approvvigionamento idrico
<input type="checkbox"/>	Documentazione per ottenimento parere per allacciamento acquedotto comunale (schemi allacciamento)	12.2.1.2)	Se l'intervento necessita di approvvigionamento idrico
<input type="checkbox"/>	Documentazione tecnica progettuale e geologica per la realizzazione di pozzo privato profondo o altra forma di approvvigionamento	12.2.2.1.2)	Se l'intervento necessita di approvvigionamento idrico
<input type="checkbox"/>	 1246 - Istanza di allacciamento alla fognatura comunale	13.3.1.1)	Se l'intervento necessita di autorizzazione per gli allacci in fognatura
<input type="checkbox"/>	Documentazione necessaria al rilascio delle autorizzazioni relative agli allacci in fognatura	13.3.1.1)	Se l'intervento necessita di autorizzazione per gli allacci in fognatura
<input type="checkbox"/>	 1252 - Domanda di autorizzazione agli scarichi di acque reflue domestiche o ad esse assimilabili in ricettore diverso dalla pubblica fognatura	13.3.2.1)	Se l'intervento necessita di autorizzazione per gli scarichi idrici
<input type="checkbox"/>	Documentazione necessaria al rilascio delle autorizzazioni relative agli scarichi idrici	13.3.2.1)	Se l'intervento necessita di autorizzazione per gli scarichi idrici
<b>VINCOLI</b>			
<input type="checkbox"/>	 3453 - Istanza di autorizzazione paesaggistica con procedimento semplificato per interventi di competenza regionale	15.3.1.1), 15.3.3.1)	Se l'intervento ricade in zona sottoposta a tutela e altera i luoghi o l'aspetto esteriore degli edifici e la competenza autorizzativa è in capo alla Regione Piemonte
<input type="checkbox"/>	Documentazione necessaria per il rilascio dell'autorizzazione paesaggistica con procedimento	15.3.1.1), 15.3.3.1)	Se l'intervento ricade in zona sottoposta a tutela e altera i luoghi o l'aspetto esteriore

	semplificato per interventi di competenza regionale		degli edifici e la competenza autorizzativa è in capo alla Regione Piemonte
<input type="checkbox"/>	 3454 - Istanza di autorizzazione paesaggistica con procedimento ordinario per interventi di competenza regionale	15.3.2.1), 15.3.3.1)	Se l'intervento ricade in zona sottoposta a tutela e altera i luoghi o l'aspetto esteriore degli edifici e la competenza autorizzativa è in capo alla Regione Piemonte
<input type="checkbox"/>	Documentazione necessaria per il rilascio dell'autorizzazione paesaggistica con procedimento ordinario per interventi di competenza regionale	15.3.2.1), 15.3.3.1)	Se l'intervento ricade in zona sottoposta a tutela e altera i luoghi o l'aspetto esteriore degli edifici e la competenza autorizzativa è in capo alla Regione Piemonte
<input type="checkbox"/>	 0170 - Istanza di autorizzazione paesaggistica con procedimento semplificato	15.3.1.1), 15.3.3.2)	Se l'intervento ricade in zona sottoposta a tutela e altera i luoghi o l'aspetto esteriore degli edifici e la competenza autorizzativa è in capo ai Comuni o alle loro forme associative
<input type="checkbox"/>	Documentazione necessaria per il rilascio dell'autorizzazione paesaggistica con procedimento semplificato	15.3.1.1), 15.3.3.2)	Se l'intervento ricade in zona sottoposta a tutela e altera i luoghi o l'aspetto esteriore degli edifici e la competenza autorizzativa è in capo ai Comuni o alle loro forme associative
<input type="checkbox"/>	 0715 - Istanza di autorizzazione paesaggistica con procedimento ordinario	15.3.2.1), 15.3.3.2)	Se l'intervento ricade in zona sottoposta a tutela e altera i luoghi o l'aspetto esteriore degli edifici e la competenza autorizzativa è in capo ai Comuni o alle loro forme associative
<input type="checkbox"/>	Documentazione necessaria per il rilascio dell'autorizzazione paesaggistica con procedimento ordinario	15.3.2.1), 15.3.3.2)	Se l'intervento ricade in zona sottoposta a tutela e altera i luoghi o l'aspetto esteriore degli edifici e la competenza autorizzativa è in capo ai Comuni o alle loro forme associative
<input type="checkbox"/>	Documentazione necessaria per il rilascio del parere/nulla osta da parte della Soprintendenza	16.3.1)	Se l'immobile oggetto dei lavori è sottoposto a tutela ai sensi del Titolo I, Capo I, Parte II del d.lgs. n. 42/2004
<input type="checkbox"/>	Documentazione necessaria per il rilascio del parere/nulla osta dell'ente competente per bene in area protetta	17.3.1)	Se l'immobile oggetto dei lavori ricade in area tutelata e le opere comportano alterazione dei luoghi ai sensi della legge n. 394/1991 e della L.R. 19/2009
<input type="checkbox"/>	 0886 - Richiesta parere alla commissione locale per il paesaggio	18.2.1)	Se l'intervento richiede il rilascio del parere della CLP
<input type="checkbox"/>	Documentazione per l'ottenimento parere della Commissione Locale Paesaggio	18.2.1)	Se l'intervento richiede il rilascio del parere della CLP
<input type="checkbox"/>	Autocertificazioni relative ai vincoli di tutela funzionale stradale	19.1.1)	Se l'intervento ricade nella fascia di rispetto stradale
<input type="checkbox"/>	Autocertificazioni relative ai vincoli di tutela funzionale ferroviario	19.2.1)	Se l'intervento ricade nella fascia di rispetto ferroviario
<input type="checkbox"/>	Autocertificazioni relative ai vincoli di tutela funzionale di elettrodotto	19.3.1)	Se l'intervento ricade nella fascia di rispetto di elettrodotto
<input type="checkbox"/>	Autocertificazioni relative ai vincoli di tutela funzionale di gasdotto	19.4.1)	Se l'intervento ricade nella fascia di rispetto di gasdotto
<input type="checkbox"/>	Autocertificazioni relative ai vincoli di tutela funzionale militare	19.5.1)	Se l'intervento ricade nella fascia di rispetto militare
<input type="checkbox"/>	Autocertificazioni relative ai vincoli di tutela funzionale aeroportuale	19.6.1)	Se l'intervento ricade nella fascia di rispetto aeroportuale
<input type="checkbox"/>	Autocertificazioni relative ai vincoli di tutela funzionale	19.7.1)	Se l'intervento ricade nella fascia di rispetto di altri vincoli di tutela funzionale diversi da quelli di cui ai punti precedenti
<input type="checkbox"/>	Documentazione necessaria per il rilascio di atti di assenso relativi ai vincoli di tutela funzionale stradale	19.1.2)	Se l'intervento ricade nella fascia di rispetto stradale



<input type="checkbox"/>	Documentazione necessaria per il rilascio di atti di assenso relativi ai vincoli di tutela funzionale ferroviario	19.2.2)	Se l'intervento ricade nella fascia di rispetto ferroviario
<input type="checkbox"/>	Documentazione necessaria per il rilascio di atti di assenso relativi ai vincoli di tutela funzionale di elettrodotto	19.3.2)	Se l'intervento ricade nella fascia di rispetto di elettrodotto
<input type="checkbox"/>	Documentazione necessaria per il rilascio di atti di assenso relativi ai vincoli di tutela funzionale di gasdotto	19.4.2)	Se l'intervento ricade nella fascia di rispetto di gasdotto
<input type="checkbox"/>	Documentazione necessaria per il rilascio di atti di assenso relativi ai vincoli di tutela funzionale militare	19.5.2)	Se l'intervento ricade nella fascia di rispetto militare
<input type="checkbox"/>	Documentazione necessaria per il rilascio di atti di assenso relativi ai vincoli di tutela funzionale aeroportuale	19.6.2)	Se l'intervento ricade nella fascia di rispetto aeroportuale
<input type="checkbox"/>	Documentazione necessaria per il rilascio di atti di assenso relativi ai vincoli di tutela funzionale	19.7.2)	Se l'intervento ricade nella fascia di rispetto di altri vincoli di tutela funzionale diversi da quelli di cui ai punti precedenti
<input type="checkbox"/>	Documentazione prevista dal piano del colore comunale	20.2.3.1)	Se il Comune è dotato di piano del colore e l'intervento ricade nel campo di applicazione del piano
<input type="checkbox"/>	<a href="#">Buone pratiche (art. 5 - commi 4, 5, 6 e art. 11 del D.P.G.R. 23/05/2016 n. 6/R)</a>	21.2.1.1)	Se l'intervento ricade nel campo applicativo di cui all'art. 5 - commi 4, 5, 6 e art. 11 del D.P.G.R. 23/05/2016 n. 6/R
<input type="checkbox"/>	<a href="#">Relazione tecnica (art. 6 - comma 2 - D.P.G.R. 23/05/2016 n. 6/R)</a>	21.2.(2-3).1)	Se l'intervento ricade nel campo applicativo di cui all'art. 6 - comma 2 - D.P.G.R. 23/05/2016 n. 6/R